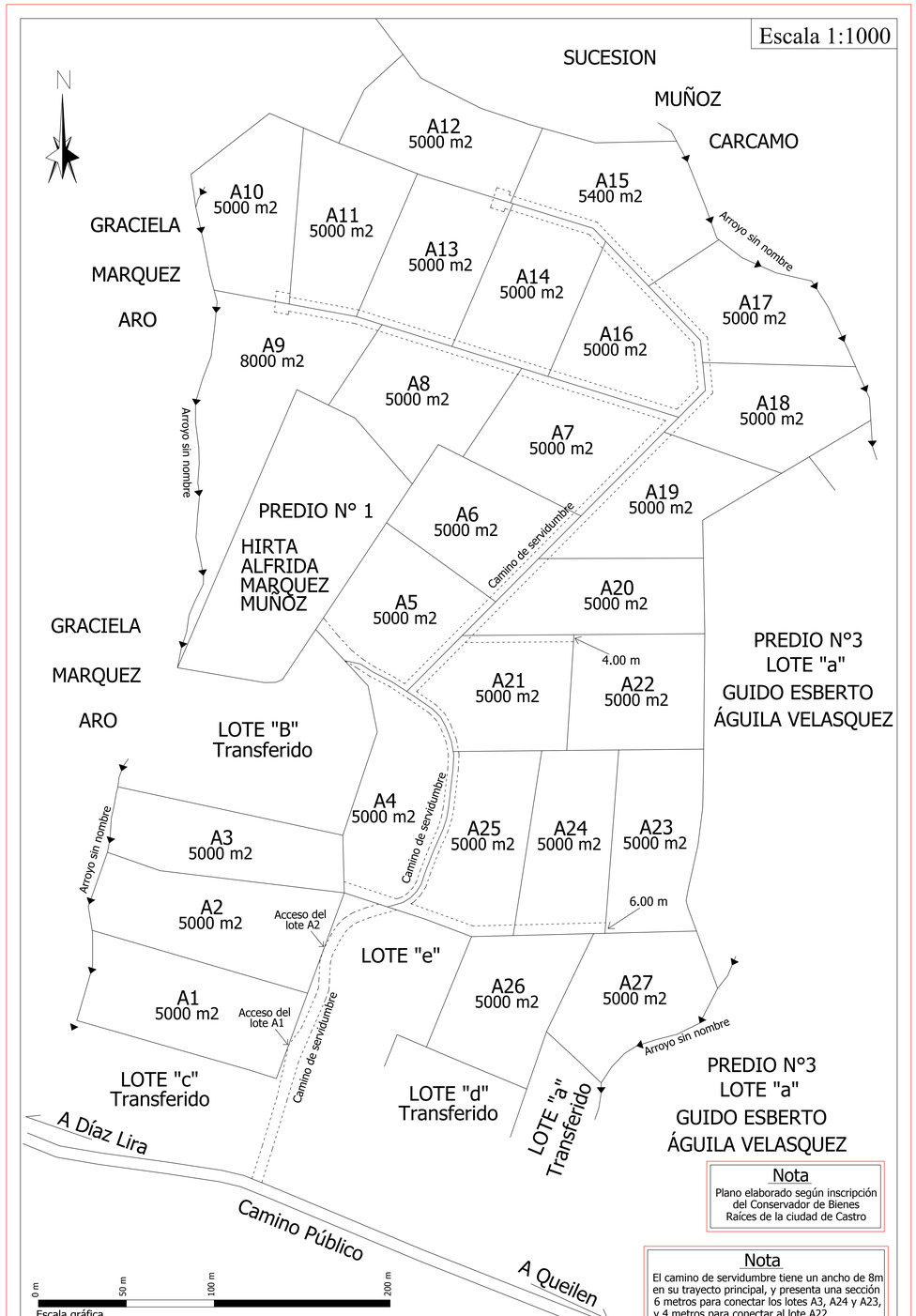

Nota
Plano elaborado según inscripción del Conservador de Bienes Raíces de la ciudad de Castro

Nota
El camino de servidumbre tiene un ancho de 8m en su trayecto principal, y presenta una sección 6 metros para conectar los lotes A3, A24 y A23, y 4 metros para conectar al lote A22.

CUADRO DE SUPERFICIES

LOTE	SUPERFICIE	SERVIDUMBRE	LOTE	SUPERFICIE	SERVIDUMBRE
A1	5000 M2	0.0 M2	A15	5400 M2	383 M2
A2	5000 M2	0.0 M2	A16	5000 M2	798 M2
A3	5000 M2	0.0 M2	A17	5000 M2	227 M2
A4	5000 M2	717 M2	A18	5000 M2	200 M2
A5	5000 M2	565 M2	A19	5000 M2	401 M2
A6	5000 M2	273 M2	A20	5000 M2	246 M2
A7	5000 M2	669 M2	A21	5000 M2	551 M2
A8	5000 M2	333 M2	A22	5000 M2	0.0 M2
A9	8000 M2	260 M2	A23	5000 M2	0.0 M2
A10	5000 M2	48 M2	A24	5000 M2	312 M2
A11	5000 M2	158 M2	A25	5000 M2	683 M2
A12	5000 M2	57 M2	A26	5000 M2	0.0 M2
A13	5000 M2	290 M2	A27	5000 M2	0.0 M2
A14	5000 M2	460 M2			

	SUPERFICIE	SERVIDUMBRE
TOTAL	13.84 HÁS	7631 M2

TIMBRE SAG

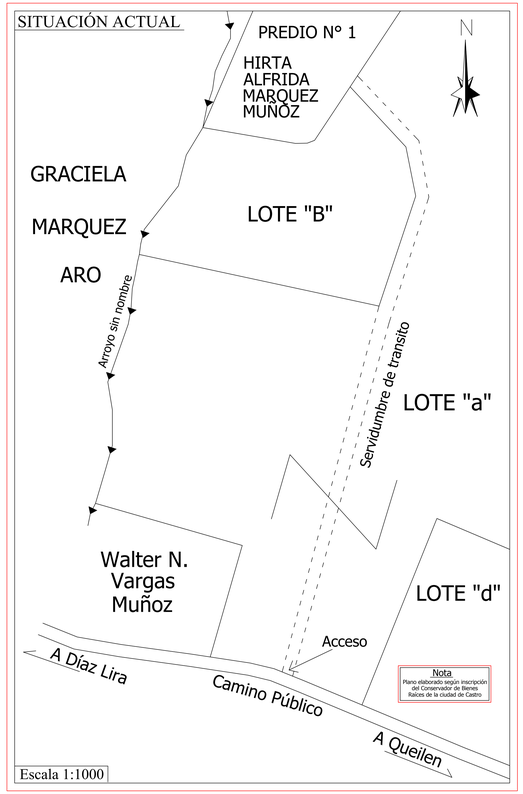

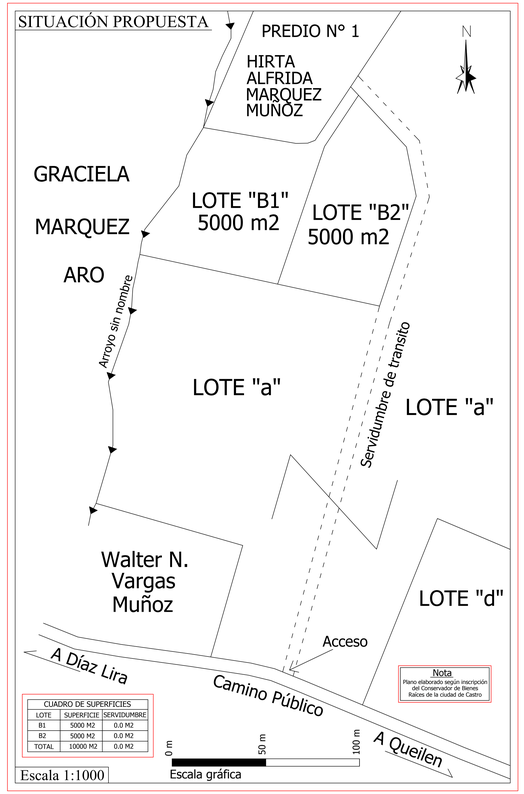

CUADRO DE SUPERFICIES

LOTE	SUPERFICIE	SERVIDUMBRE
B1	5000 M2	0.0 M2
B2	5000 M2	0.0 M2
TOTAL	10000 M2	0.0 M2